



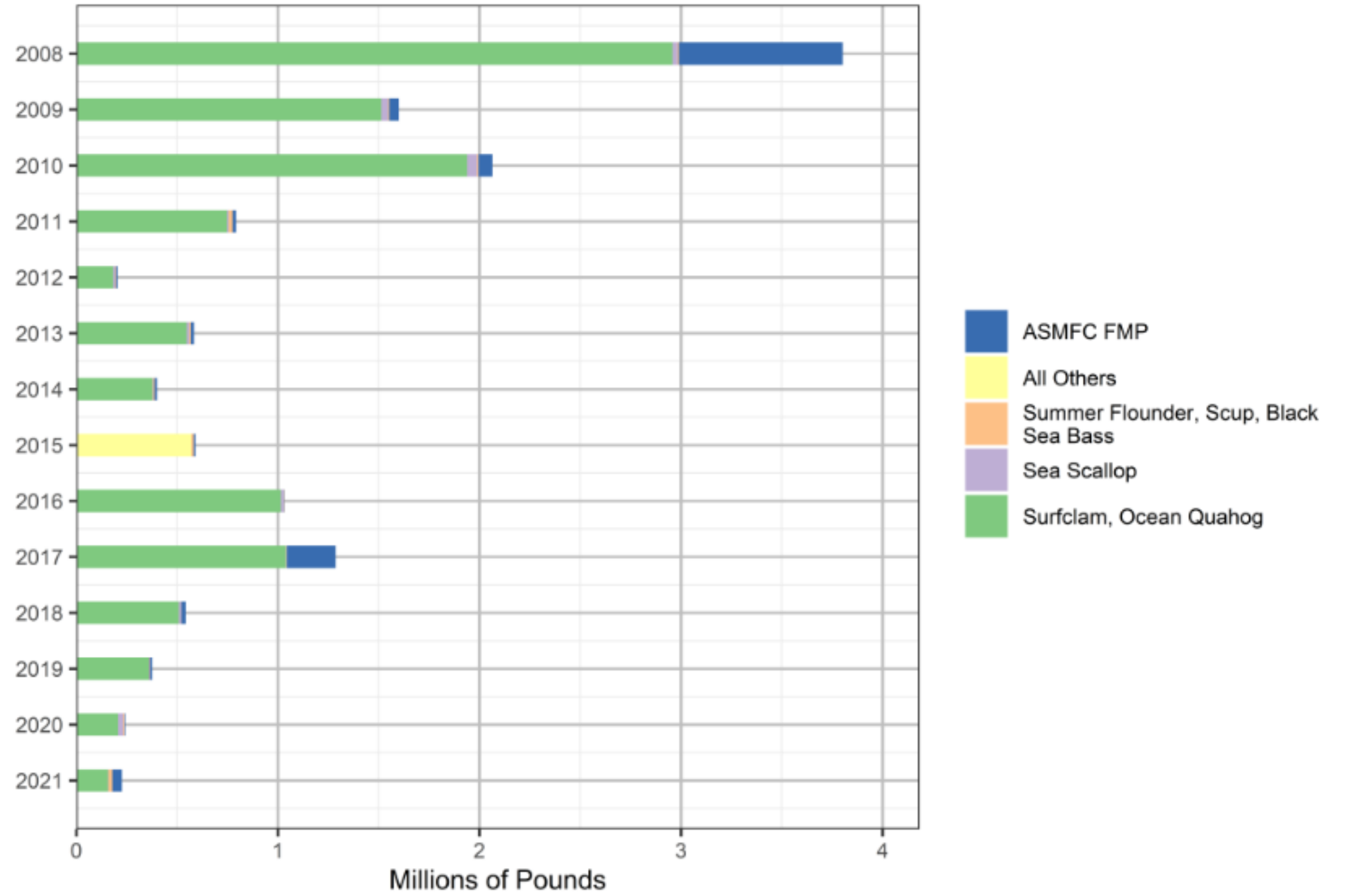
Atlantic Shores Offshore Wind North Project

Desembarcos Pesqueros, Tipo de Aparejo y Actividad de VMS

Desembarcos de los Planes de Gestión Pesquera más Afectados para el Área de Arrendamiento de Atlantic Shores North

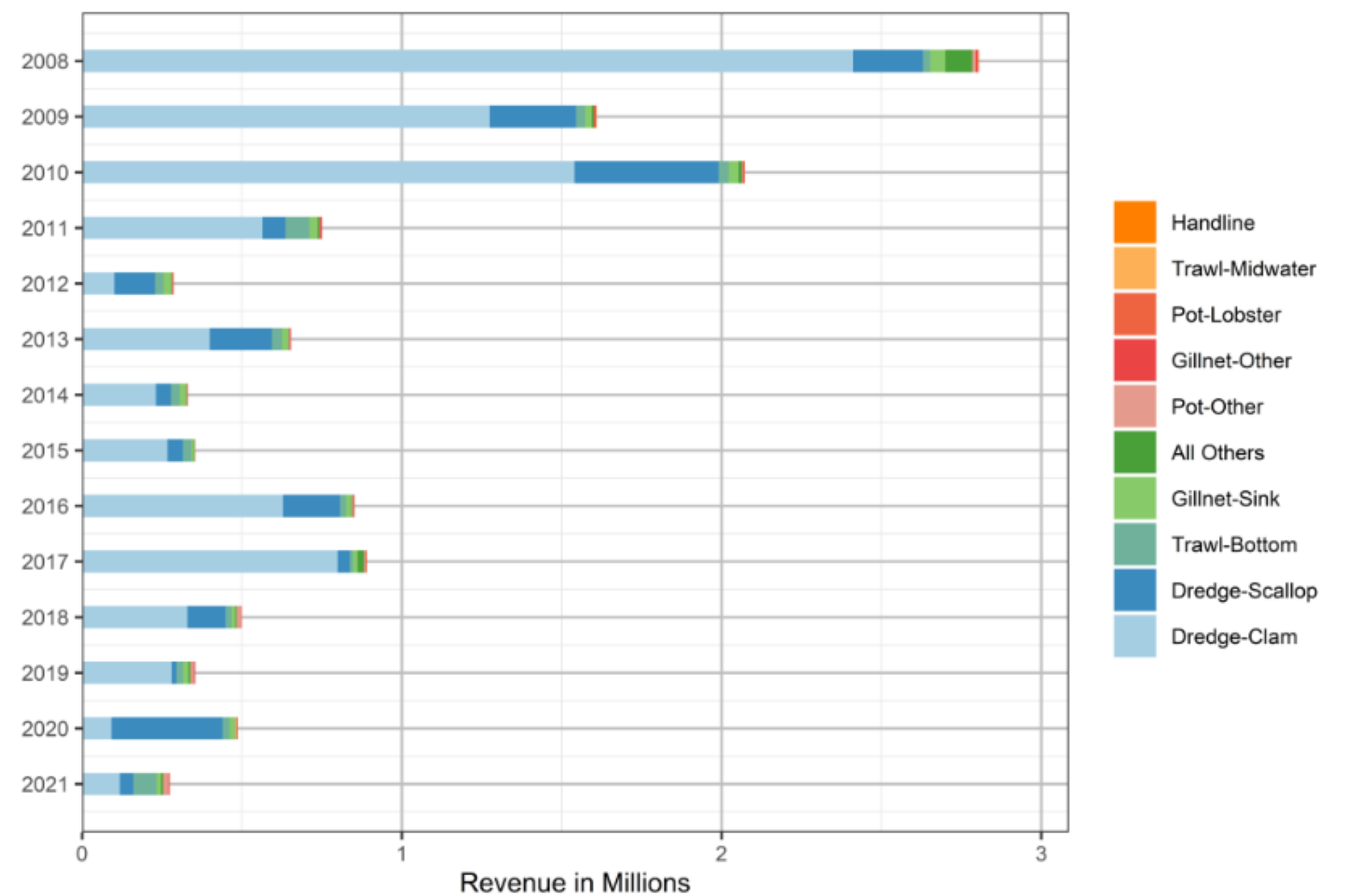
Los Planes de Gestión Pesquera de la Comisión de Pesca Marina de los Estados Atlánticos incluyen las siguientes especies: Langosta Americana, Cobia, Corvinata Atlántica, Tambor Negro, Tambor Rojo, Menhaden, Lubina NK, Trucha de Mar NK, Spot, Lubina Rayada, Tautog, Cangrejo Jonah y Camarón Pandalido.

Landings from Most Impacted FMPs, OCS-A 0549



Ingresos de Tipos de Aparejos Seleccionados

Revenue from Select Gear Types, OCS-A 0549



Ingresos por Puerto

Los nueve puertos más afectados (por ingresos) se enumeran en la tabla. Se estima que estos puertos recibirán la mayor parte de los ingresos procedentes de la pesca realizada dentro del área OCS-A 0549. La tabla presenta los ingresos acumulados y los desembarcos desde 2008 hasta 2021.

Ciudad	Estado	Ingresos de 14 Años	Desembarcos de 14 Años
Atlantic City	NJ	\$9,078,000	11,986,000
Barnegat	NJ	\$691,000	713,000
New Bedford	MA	\$652,000	78,000
Cape May	NJ	\$559,000	557,000
Newport News	VA	\$400,000	54,000
Point Pleasant	NJ	\$143,000	166,000
Hampton	VA	\$88,000	16,000
Long Beach	NJ	\$70,000	52,000
North Kingstown	RI	\$53,000	89,000
All Others		\$293,000	720,000

Fuente: National Marine Fisheries Service. 2023. Descriptions of Selected Fishery Landings and Estimates of Vessel Revenue from Areas: A Planning-level Assessment. Atlantic Shores North OCS-A 0549. March 1, 2023 [accessed 1 March 2024]. https://www.greateratlantic.fisheries.noaa.gov/ro/fso/reports/WIND/WIND_AREA_REPORTS/com/OCS_A_0549_Atlantic_Shores_North_com.html#Landings_and_Revenue_by_Port



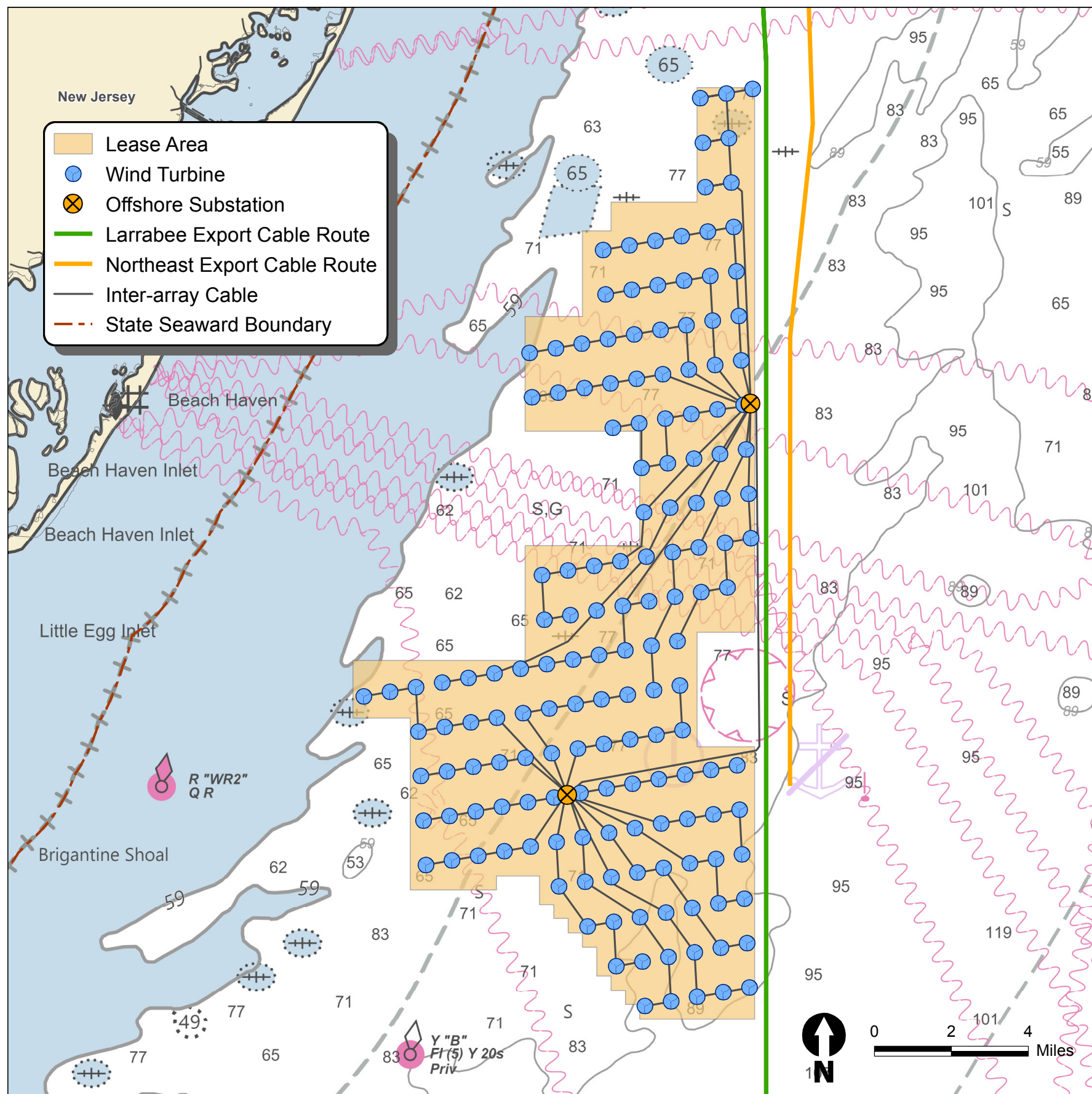
Para obtener más información, por favor visite: <https://www.boem.gov/renewable-energy/state-activities/fishing-and-offshore-renewable-energy>



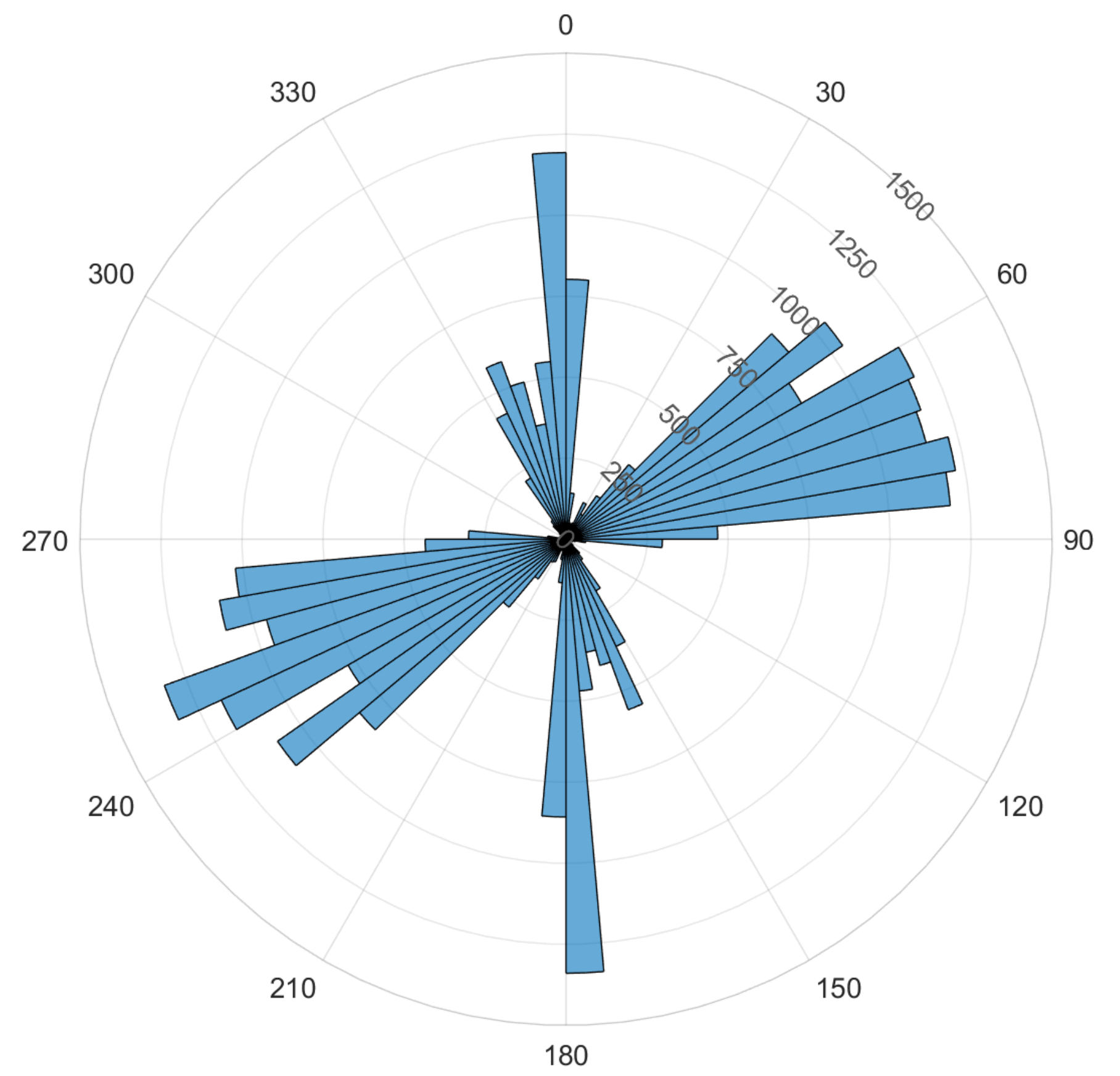
Atlantic Shores Offshore Wind North Project

Actividad del Sistema de Gestión de Embarcaciones (VMS) por Curso Embarcaciones en Tránsito Activo por el Área de Arrendamiento Atlantic Shores North (OCS-0549)

Enero 2014 - Diciembre 2021 Todas las Pesquerías VMS



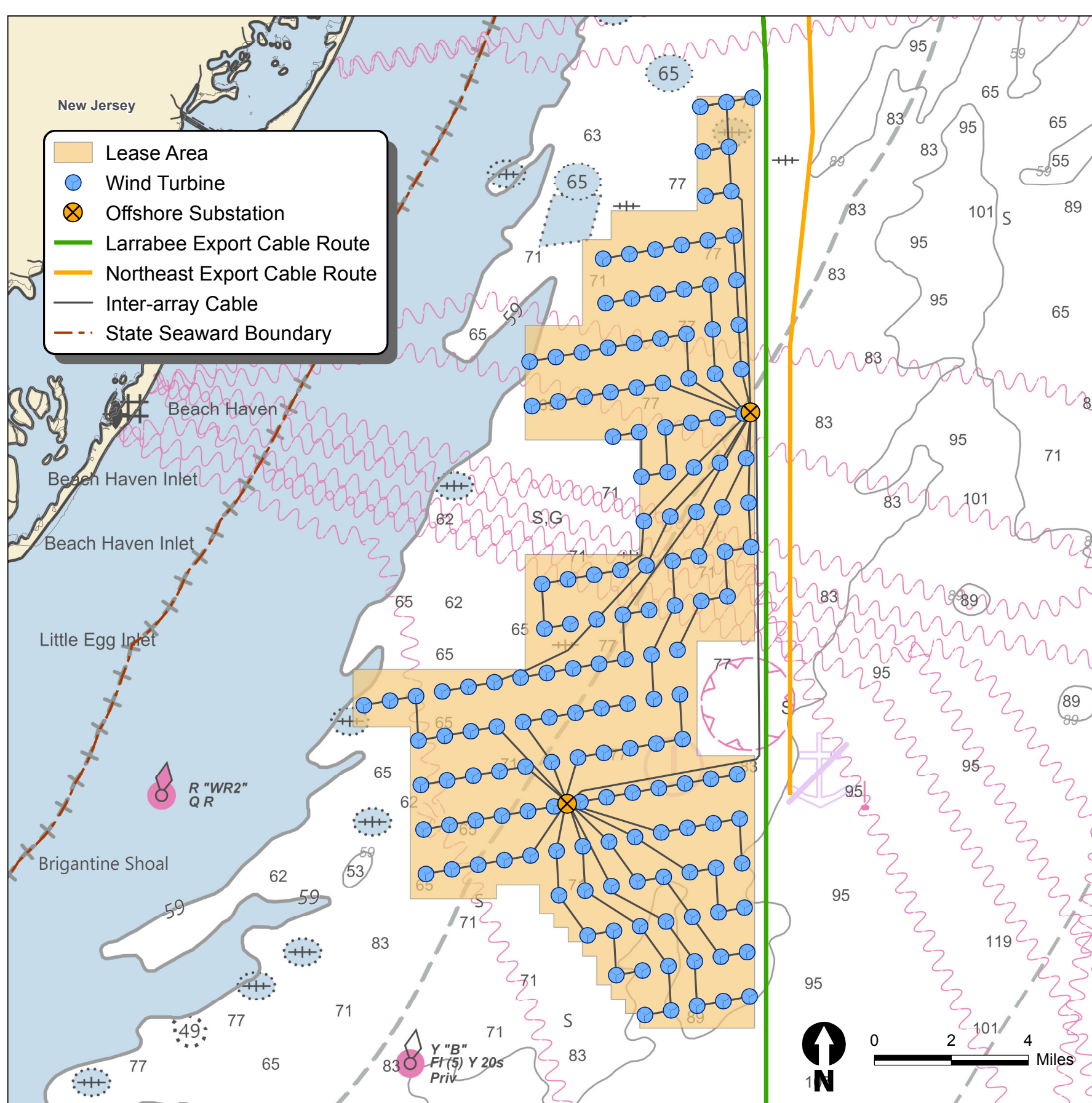
Distribución Indicativa de Turbinas



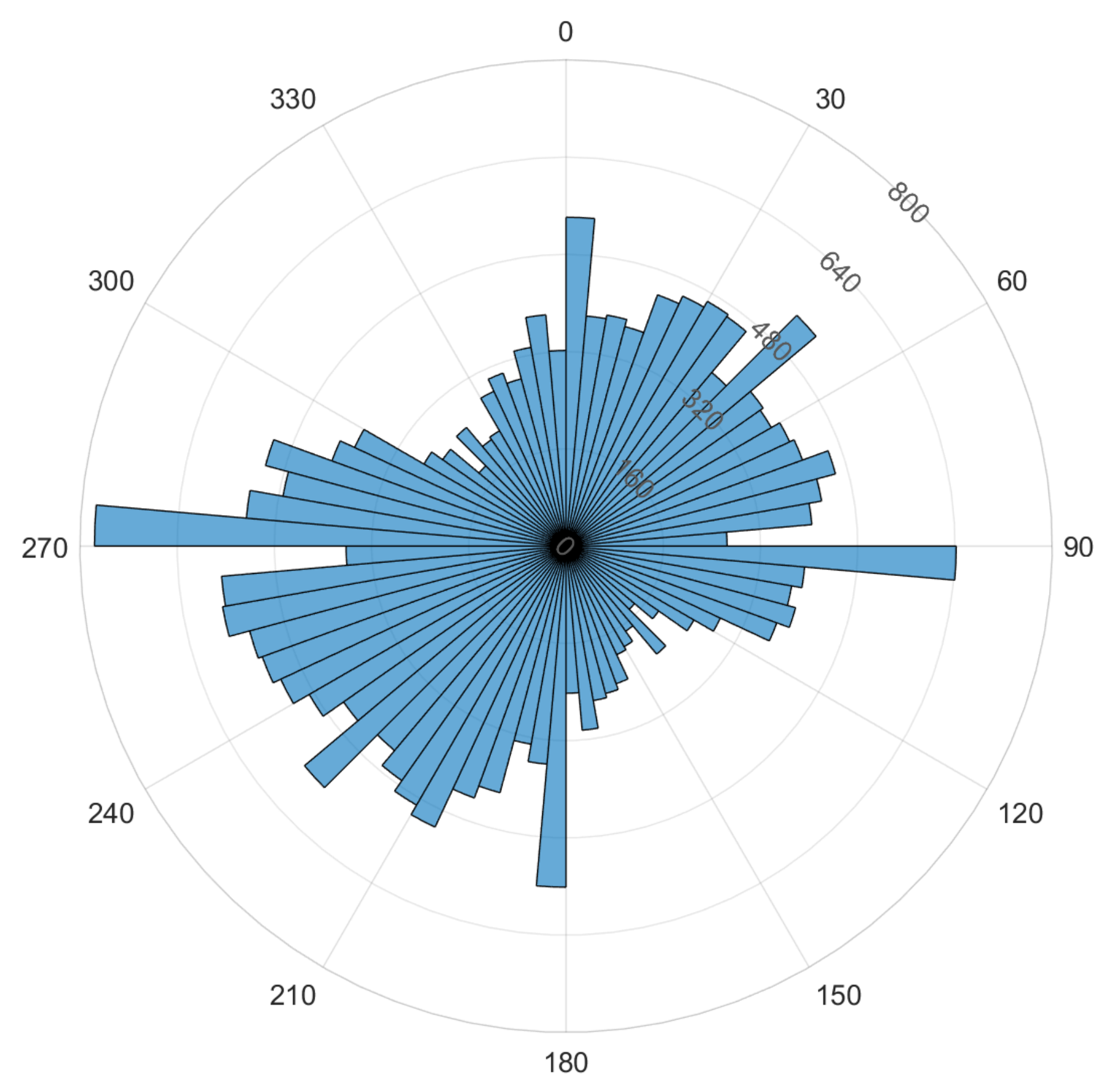
Número de embarcaciones únicas: 501

Actividad del Sistema de Gestión de Embarcaciones (VMS) por Curso Embarcaciones en Tránsito Activo por el Área de Arrendamiento Atlantic Shores North (OCS-0549)

Enero 2014 - Diciembre 2021 Todas las Pesquerías VMS



Distribución Indicativa de Turbinas



Número de embarcaciones únicas: 153



Para obtener más información, por favor visite:

<https://www.boem.gov/renewable-energy/state-activities/fishing-and-offshore-renewable-energy>